





LEGENDA:

-  - hydrant p.poż. DN80
- - sieć wodociągowa Ø110/160mm
- - sięgacze do indywidualnych działek Ø40mm
- - projektowany wodociąg (odrębne opracowanie)
-  - punkty charakterystyczne sieci

MAPA DO CELÓW PROJEKTOWYCH
skala 1:500
części wsi Izabelin
jednostka ewidencyjna: 140607_5 – MOGIELNICA
obrob: 0015 – IZABELIN

Mapa opracowana w technologii numerycznej na podstawie mapy zasadniczej oraz wyników zgłoszenia pracy geodezyjnej zarejestrowane w ODJK w Grójcu pod numerem GK640.715.2021

Układ współrzędnych: „2000”
układ wysokościowy: krótki sztafki „86”

Mapa aktualna w dniu 2020-09-09 opracowania: zaznaczonego kolorem:

wg stan na dzień: marzec-2021r.
sekcja mapy: 7.162.18.24.3.2.3.4

Wszelkie trwałe obiekty budowlane podlegają wytyczeniu przez geodetę wykonawstwa geodezyjnego lub geodetę uprawnionego.


Nie wyklucza się istnienia w terenie również urządzeń podziemnych, dla których brak było informacji branżowych; nie zostały odnotowane w terenie w czasie inwentaryzacji geodezyjnej.

Przedstawione na mapie granice działek ewidencyjnych mogą pochodzić z inwentaryzacji mapy ewidencyjnej, a położenie punktów granicznych może nie spełniać wymagań geodezyjnych.

[illegible]

USŁUGI GEODEZYJNE
Wojciech Dudziński
05-600 Grójec, ul. J. Piłsudskiego 15 lok.1
NP 797-114-01-44, Regon 670890800

GEODETA UPRAWNIONY
Wojciech Dudziński
upr. MGPS Nr 15414
05-600 Grójec, ul. Piłsudskiego 15 lok.1
tel. 070 44 75 000, fax 562 400

JEDNOŚĆKA PROJEKTOWA:			
		ul. Twarda 18, 00-105 Warszawa tel. kom. 609 000 370	
e-mail: biuro@zaprojektjwybuduj.pl www.zaprojektjwybuduj.pl			
FAZA PROJEKTU:			
BUDOWA SIECI WODOCIĄGOWEJ WRAZ Z PRZYLĄCZAMI DO GRANICY POSESJI			
NAZWA INWESTYCJI			
Budowa wodociągu Aleja IV i V Izabelin wraz z przyłączami do granicy działki			
LOKALIZACJA INWESTYCJI:			
246/2, 213, 211, 209, 207, 205, 203, 201, 199, 197, 195/1, 188, 185, 183, 181, 179, 177, 175, 173/1, 340, 342, 341, 337, 348, 347, obr. Izabelin, m. Izabelin, pow. grójceki			
NAZWA INWESTORA:			
Urząd Gminy i Miasta Mogielnica ul. Rynek 1 05-640 Mogielnica			
PROJEKTANT:		PODPIS:	
mgr inż. Dorota Mislukanis			
SPRAWDZAJĄCY:		PODPIS:	
mgr inż. Dawid Hyc			
ZESPÓŁ PROJEKTOWY:		PODPIS:	
mgr inż. Sebastian Kawa			
mgr inż. Karolina Skubis			
TEMAT RYSUNKU:			
Projekt zagospodarowania terenu			
BRANŻA:	DATA:	SKALA:	NR RYSUNKU:
SANITARNA	05.2021	1:500	01/A2